




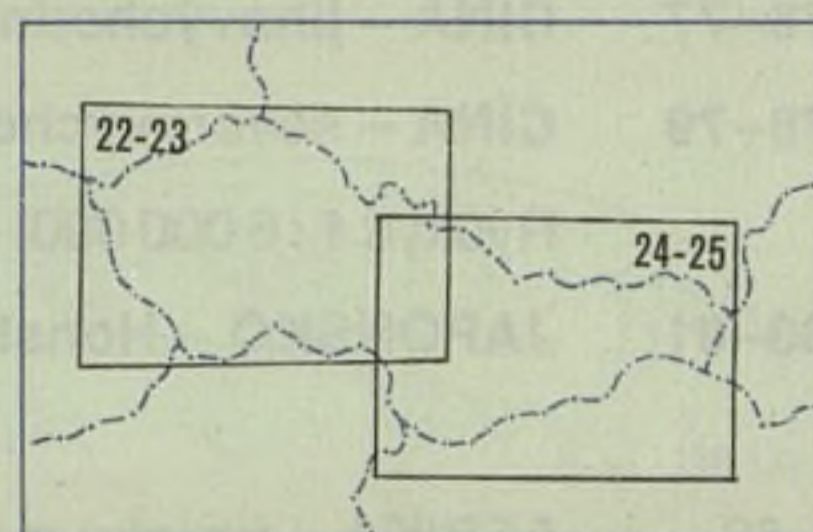


OBSAH

- 6-7 **VYSVĚTLIVKY**
- 8-10 **ASTRONOMIE**
Sluneční soustava, Měsíc
Hvězdná obloha
- 11 **ZEMĚ A ATMOSFÉRA**
- 12-13 **KARTOGRAFICKÁ ZOBRAZENÍ**
- 14-15 **SVĚT – fyzická mapa 1 : 85 000 000**
- 16-17 **SVĚT – politická mapa 1 : 85 000 000**
- 18-19 **EVROPA – fyzická mapa 1 : 15 000 000**
- 20-21 **EVROPA – politická mapa 1 : 15 000 000**

	1:1 500 000 a podrobnější		1:10 000 000 1:12 500 000
	1:2 000 000 1:2 500 000 1:3 000 000		1:18 000 000
	1:5 000 000 1:6 000 000		

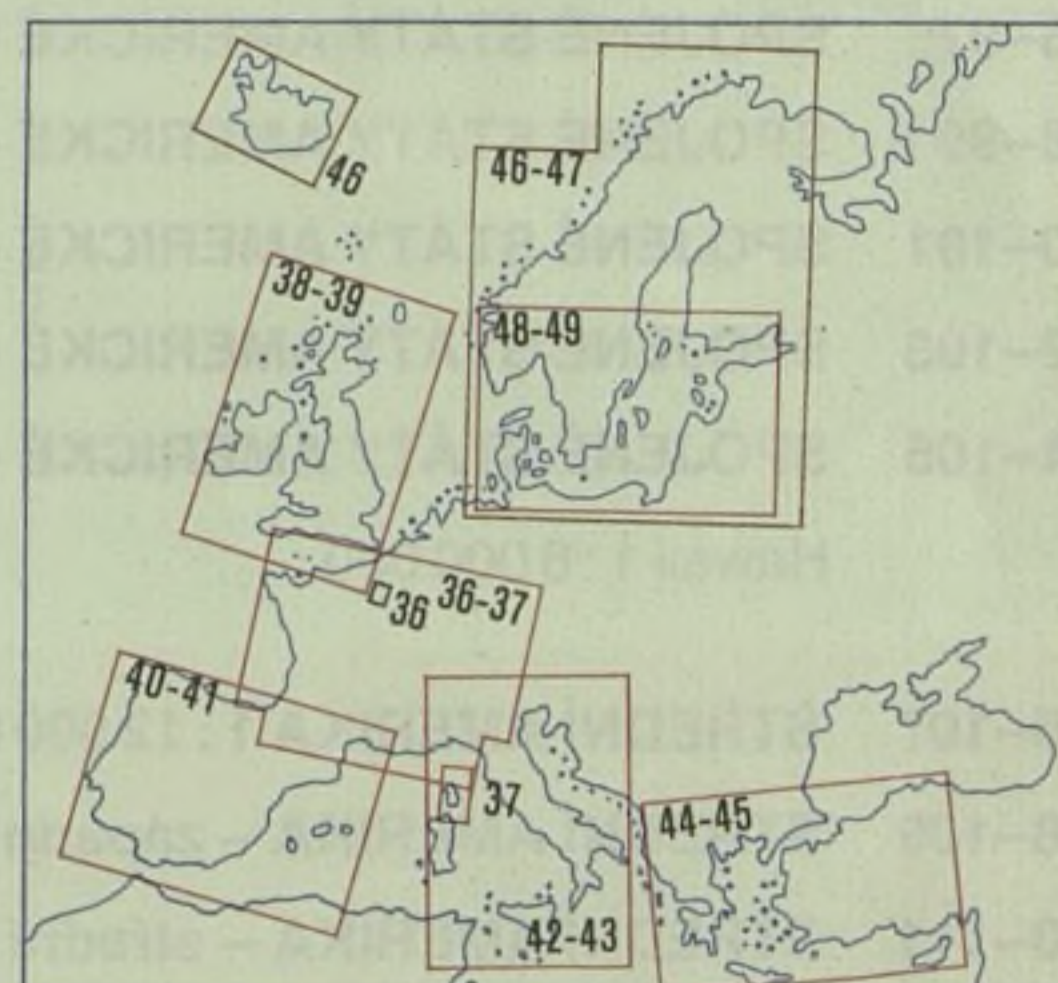
- 22-23 **ČESKOSLOVENSKO**
západní část 1 : 1 000 000
- 24-25 **ČESKOSLOVENSKO**
východní část 1 : 1 000 000



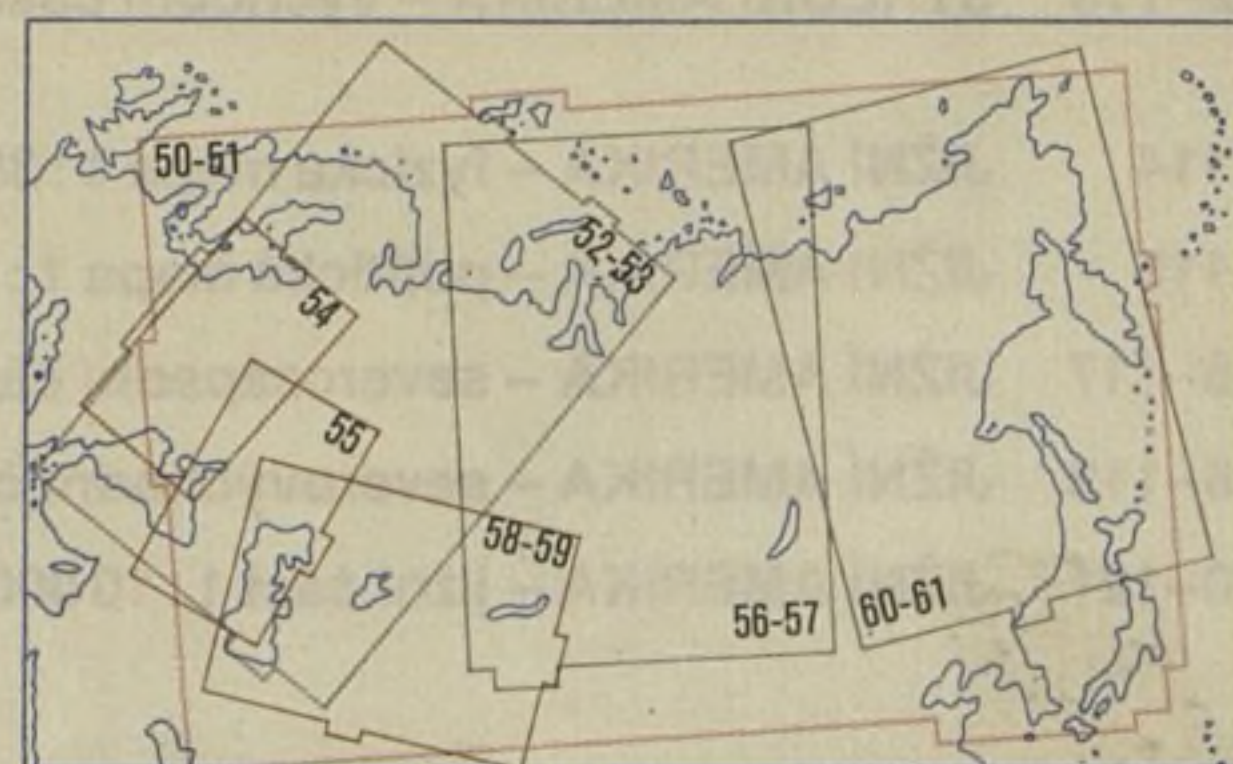
- 26-27 **ČESKOSLOVENSKO, POLSKO, NDR, ZÁPADNÍ BERLÍN 1 : 2 500 000**
- 28-29 **MAĎARSKO, RUMUNSKO, BULHARSKO 1 : 2 500 000**
- 30-31 **JUGOSLÁVIE, ALBÁNIE 1 : 2 500 000**
Istrijský poloostrov 1 : 1 000 000
Dalmatské pobřeží 1 : 1 000 000
- 32-33 **ALPSKÉ ZEMĚ 1 : 2 000 000**
- 34-35 **ZEMĚ BENELUXU, SPOLKOVÁ REPUBLIKA NĚMECKA 1 : 2 500 000**
Rýnská delta 1 : 750 000
Porúří 1 : 750 000



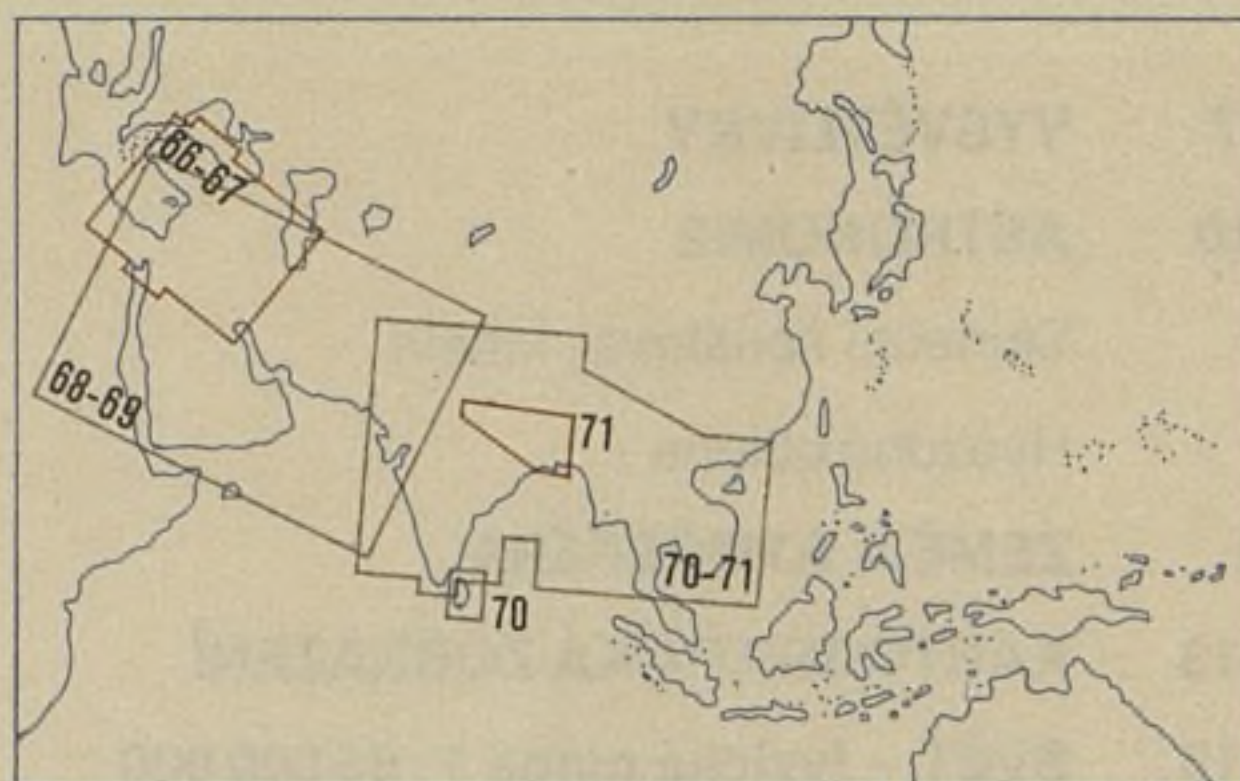
- 36-37 **FRANCIE 1 : 3 000 000**
Okolí Paříže 1 : 1 500 000
Korsika 1 : 3 000 000
- 38-39 **SPOJENÉ KRÁLOVSTVÍ, IRSKO 1 : 3 000 000**
- 40-41 **ŠPANĚLSKO, PORTUGALSKO 1 : 3 000 000**
- 42-43 **ITÁLIE 1 : 3 000 000**
- 44-45 **ŘECKO, TURECKO – západní část, KYPR 1 : 3 000 000**
- 46-47 **SKANDINÁVSKÉ STÁTY 1 : 5 000 000**
Island 1 : 5 000 000
- 48-49 **SKANDINÁVSKÉ STÁTY – jižní část, POBALTÍ, DÁNSKO 1 : 3 000 000**



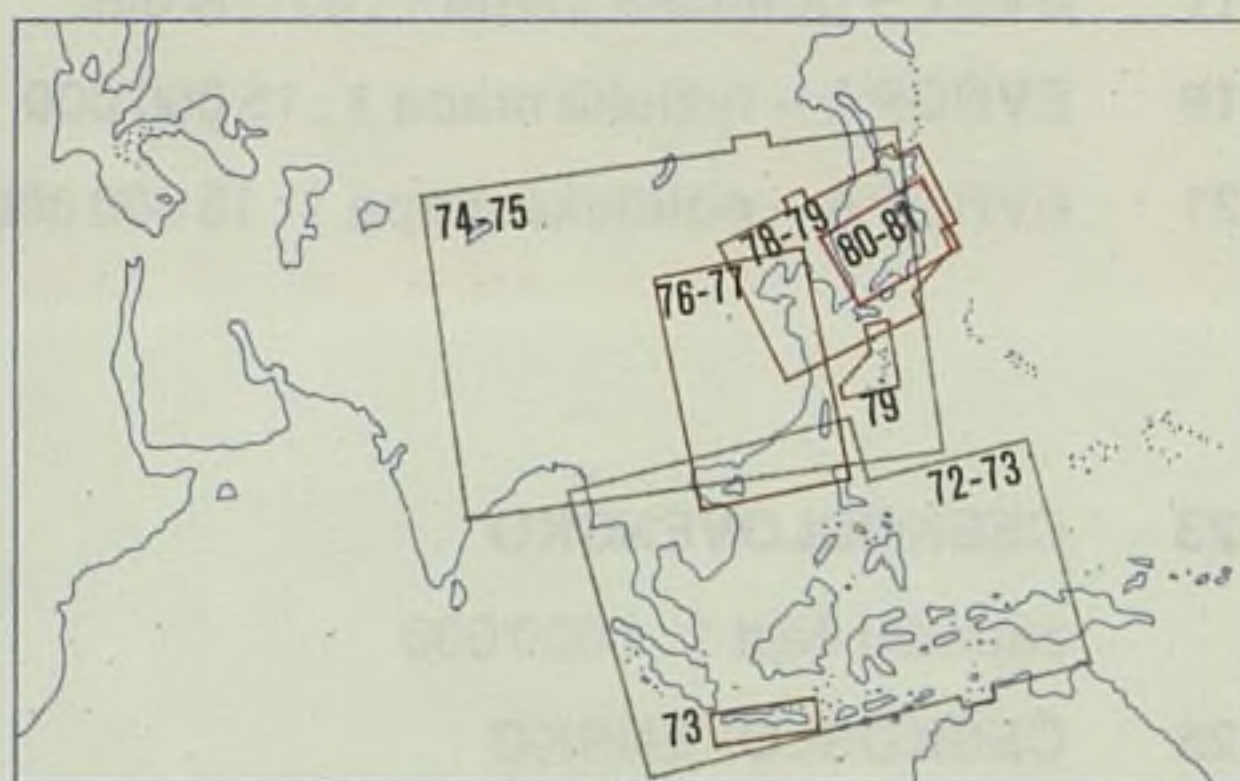
- 50-51 **SOVĚTSKÝ SVAZ 1 : 18 000 000**
- 52-53 **SOVĚTSKÝ SVAZ – evropská část 1 : 10 000 000**
- 54 **SOVĚTSKÝ SVAZ – západní část 1 : 6 000 000**
- 55 **SOVĚTSKÝ SVAZ – Dolní Povolží, Kavkaz 1 : 6 000 000**
- 56-57 **SOVĚTSKÝ SVAZ – střední část 1 : 10 000 000**
- 58-59 **SOVĚTSKÝ SVAZ – středoasijská část 1 : 6 000 000**
- 60-61 **SOVĚTSKÝ SVAZ – východní část 1 : 10 000 000**



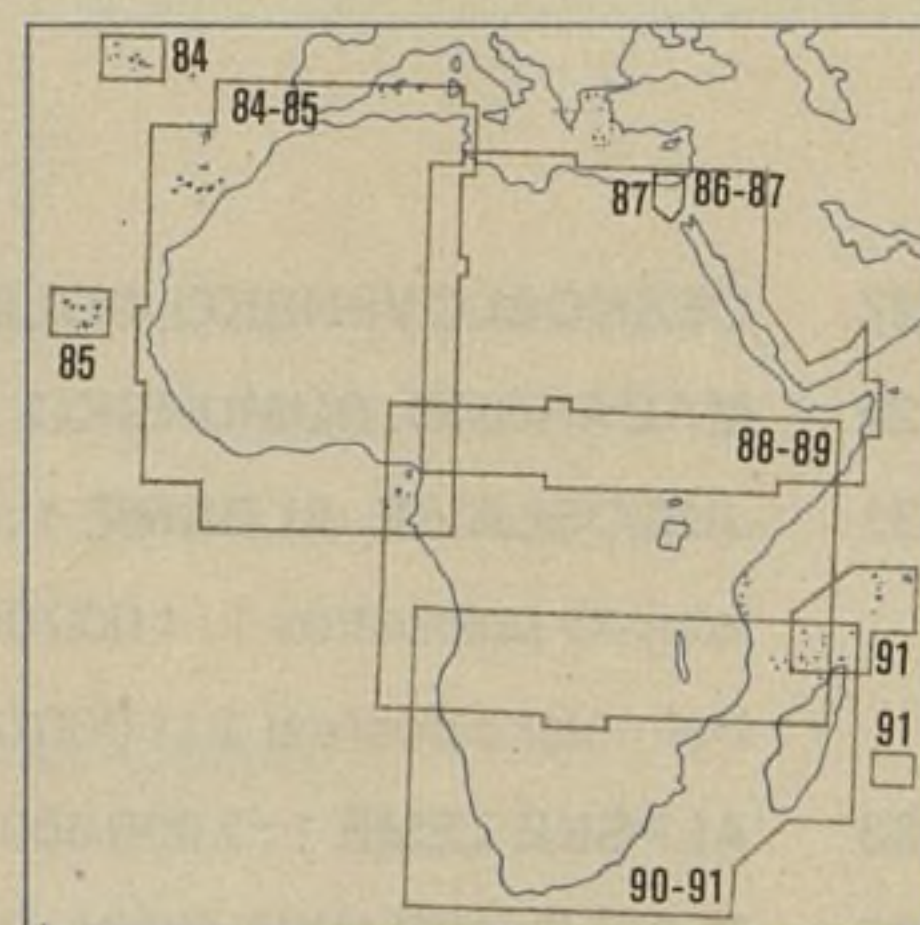
- 62–63 ASIE – fyzická mapa 1 : 35 000 000
 64–65 ASIE – politická mapa 1 : 35 000 000
 66–67 BLÍZKÝ VÝCHOD 1 : 5 000 000
 68–69 JIHOZÁPADNÍ ASIE 1 : 10 000 000
 70–71 JIŽNÍ ASIE 1 : 10 000 000
 Srí Lanka 1 : 10 000 000
 Ganžská nížina 1 : 6 000 000



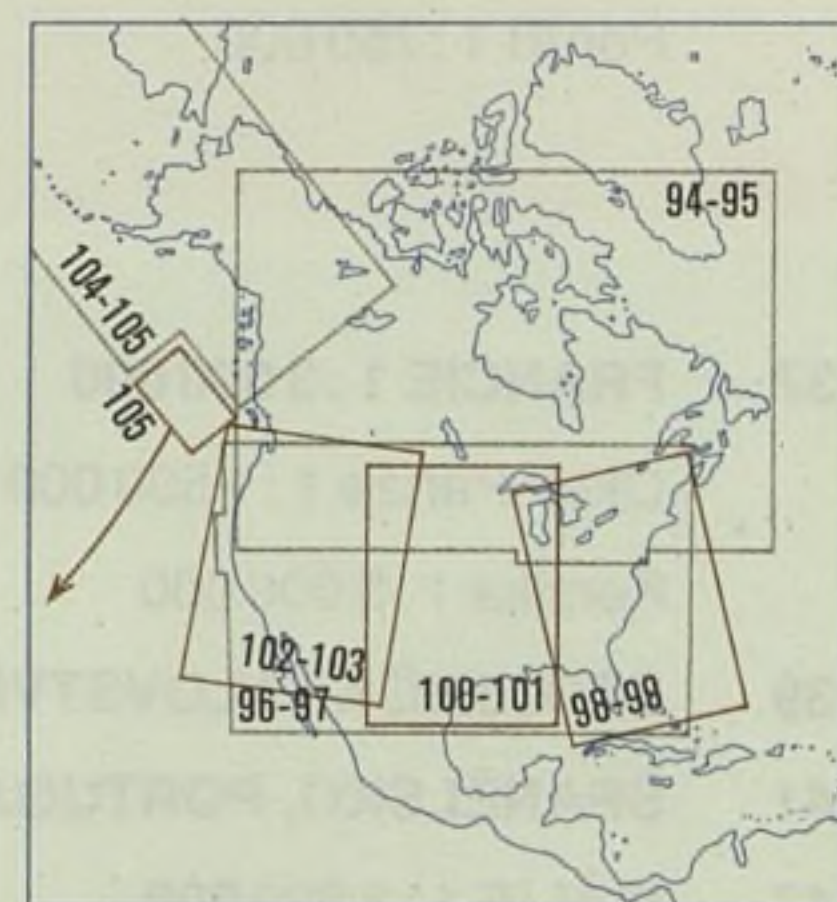
- 72–73 JIHOVÝCHODNÍ ASIE 1 : 12 500 000
 Jáva 1 : 6 000 000
 74–75 ČÍNA, MONGOLSKO 1 : 12 500 000
 76–77 ČÍNA – jihovýchodní část 1 : 6 000 000
 78–79 ČÍNA – severovýchodní část, KOREA, JAPONSKO 1 : 6 000 000
 Ryūkyū 1 : 6 000 000
 80–81 JAPONSKO – Honshū 1 : 3 000 000



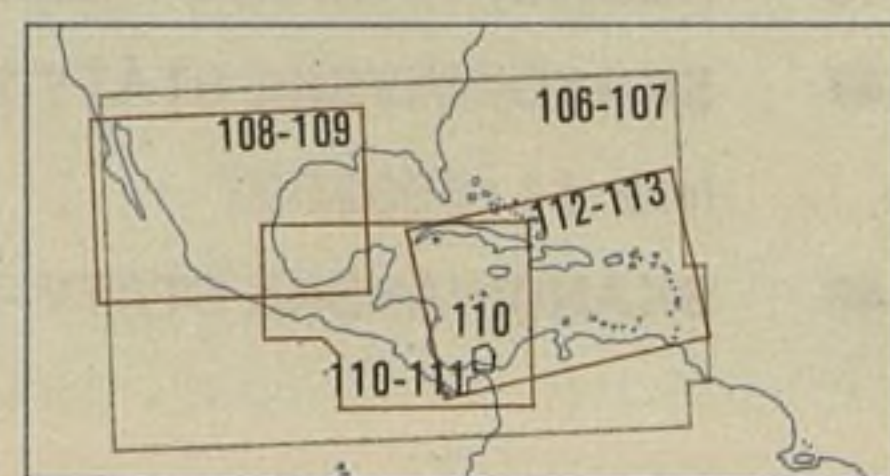
- 82 AFRIKA – fyzická mapa 1 : 35 000 000
 83 AFRIKA – politická mapa 1 : 35 000 000
 84–85 AFRIKA – severozápadní část 1 : 10 000 000
 Azory 1 : 10 000 000
 Kapverdy 1 : 10 000 000
 86–87 AFRIKA – severovýchodní část 1 : 10 000 000
 Suezský průplav 1 : 1 000 000
 88–89 AFRIKA – střední část 1 : 10 000 000
 90–91 AFRIKA – jižní část, MADAGASKAR 1 : 10 000 000
 Seychely 1 : 10 000 000
 Mauricius, Réunion 1 : 10 000 000



- 92 SEVERNÍ AMERIKA – fyzická mapa 1 : 35 000 000
 93 SEVERNÍ AMERIKA – politická mapa 1 : 35 000 000
 94–95 KANADA 1 : 12 500 000
 96–97 SPOJENÉ STÁTY AMERICKÉ 1 : 10 000 000
 98–99 SPOJENÉ STÁTY AMERICKÉ – východní část 1 : 6 000 000
 100–101 SPOJENÉ STÁTY AMERICKÉ – střední část 1 : 6 000 000
 102–103 SPOJENÉ STÁTY AMERICKÉ – západní část 1 : 6 000 000
 104–105 SPOJENÉ STÁTY AMERICKÉ – Aljaška, Havajské ostrovy 1 : 10 000 000
 Hawaii 1 : 6 000 000



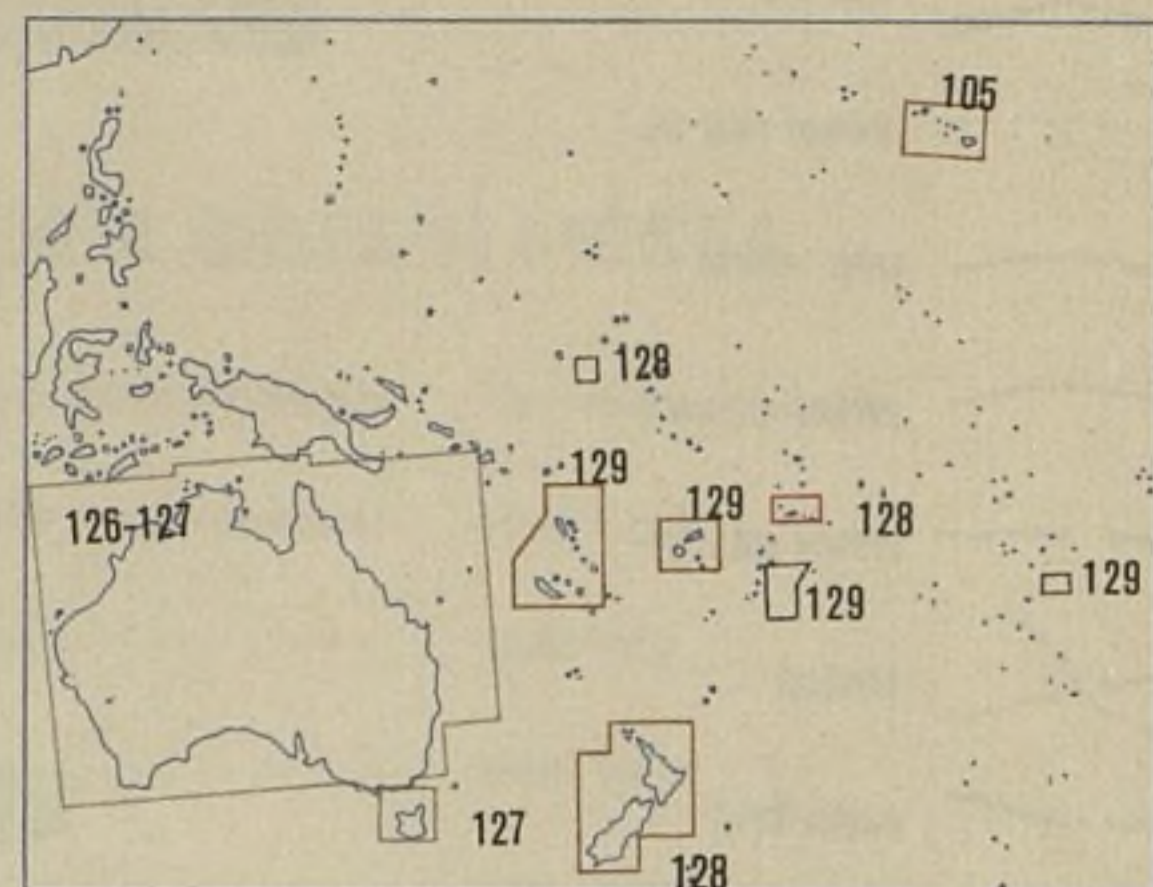
- 106–107 STŘEDNÍ AMERIKA 1 : 12 500 000
 108–109 STŘEDNÍ AMERIKA – západní část 1 : 6 000 000
 110–111 STŘEDNÍ AMERIKA – střední část 1 : 6 000 000
 Panamský průplav 1 : 500 000
 112–113 STŘEDNÍ AMERIKA – východní část 1 : 6 000 000



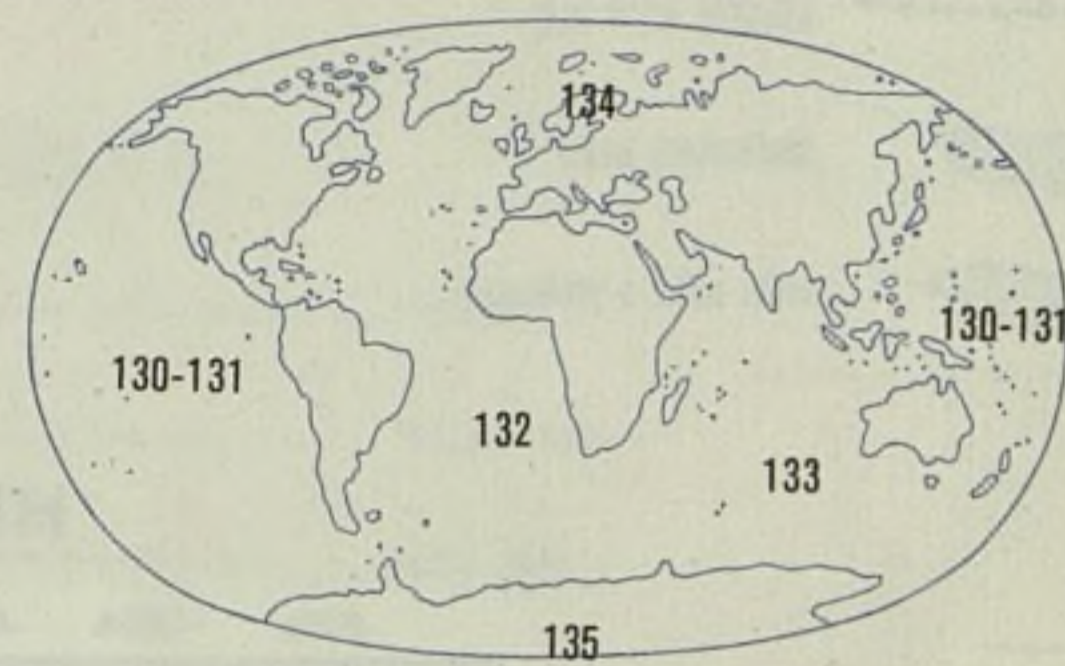
- 114 JIŽNÍ AMERIKA – fyzická mapa 1 : 35 000 000
 115 JIŽNÍ AMERIKA – politická mapa 1 : 35 000 000
 116–117 JIŽNÍ AMERIKA – severozápadní část 1 : 10 000 000
 118–119 JIŽNÍ AMERIKA – severovýchodní část 1 : 10 000 000
 120–121 JIŽNÍ AMERIKA – jižní část 1 : 10 000 000



- 122-123 AUSTRÁLIE A OCEÁNIE – fyzická mapa 1 : 35 000 000
- 124-125 AUSTRÁLIE A OCEÁNIE – politická mapa 1 : 35 000 000
- 126-127 AUSTRÁLIE 1 : 10 000 000
 - Tasmania 1 : 10 000 000
- 128-129 OCEÁNIE – hlavní ostrovy
 - Nový Zéland 1 : 5 000 000
 - Nauru 1 : 300 000
 - Samoa 1 : 3 000 000
 - Fidži 1 : 5 000 000
 - Tahiti 1 : 1 000 000
 - Tonga 1 : 1 500 000
 - Vanuatu, Nová Kaledonie 1 : 5 000 000



- 130-131 TICHÝ OCEÁN 1 : 50 000 000
- 132 ATLANTSKÝ OCEÁN 1 : 50 000 000
- 133 INDICKÝ OCEÁN 1 : 50 000 000
- 134 ARKTIDA 1 : 25 000 000
- 135 ANTARKTIDA 1 : 25 000 000



- 136 PODNEBNÉ PÁSY A HLAVNÍ MOŘSKÉ PROUDY 1 : 190 000 000
- HUSTOTA ZALIDNĚNÍ 1 : 190 000 000
- 137 JAZYKY SVĚTA 1 : 190 000 000
- PÁSMOVÉ ČASY 1 : 190 000 000

- 139 GEOGRAFICKÉ ÚDAJE
- 161 PŘEHLED JEDNOTEK MĚŘENÍ
- 164 ÚVOD K REJSTRÍKU
- 179 REJSTRÍK GEOGRAFICKÝCH JMEN