




	Vymezení a charakteristika oblasti	7
	Orlické hory a Podorlicko se představují	8
	(geologicky, horopisně, vodopisně, flórou a faunou, ochranou přírody, historicky, památkami)	
	Nejkrásnější trasy	17
	Po hřebeni hor Jiráskovou cestou.....	18
	Výš už to nejde... ..	20
	Za půvaby lidové architektury	22
	Za Ledříčkem – Jánošíkem Orlických hor.....	24
	Romantika hradních zřícenin.....	26
	Švabinského Kozlov	28
	Malebným podhůřím	30
	Hory ze všech stran	32
	Od A do Ž.....	34
	Praktické informace.....	142
	Autobusem, vlakem, autem	143
	Na lyžích; na kole; na vodě; na laně; na vozíčku	146
	Sport pro volný čas.....	150
	Pravidelně pořádané sportovní akce.....	151
	Koupání	151
	Hrady, zámky, muzea a galerie	152
	Divadla, kina.....	154
	Pravidelně pořádané kulturní akce	154
	Rozhledny	155
	Hraniční přechody	155
	Infocentra.....	155
	Ubytování	156
	Lékárny, Lékařské pohotovosti, Veterináři	159
	Mapový atlas	172
	Klad listů	1
	Mapa 1 : 100 000	2
	Mapa Deštné v Orł. h. 1 : 50 000.....	5
	Plán Rychnov n. Kn.	15
	Legenda	