





	Vymezení a charakteristika oblasti	7
	Šumava se představuje	8
	(geologicky, horopisně, vodopisně, minerálními vodami a prameny, flórou a faunou, historicky, památkami)	
	Nejkrásnější trasy	15
	Za divokou krásou Štolpichů	16
	Smrk – král Jizerských hor.....	18
	K tajemným rašelinistům	20
	Prodloužené oči hor.....	22
	Kde sídlil duch Muhu.....	24
	Zapadými kouty.....	26
	Oklikou za skláři	28
	Velký okruh Jizerkami.....	30
	Od A do Ž	32
	Na cestách	123
	(lyže, kolo, voda, lano, auto, vlak, autobus, tramvaj)	
	Praktické informace	108
	Ubytování (výběr)	108
	Možnosti parkování.....	111
	Hraniční přechody	112
	Hrady, zámky, muzea, galerie, skanzeny	112
	Rozhledny	112
	Horská služba	113
	Informační střediska	114
	Mapový atlas	1
	Klad listů	1
	Mapa 1 : 50 000	2
	Plán Liberce (1 : 12 000)	28
	Plán Jablonce na Nisou (1 : 12 000).....	30
	Legenda	31