








| | | |
|---|---|------------|
|  | Vymezení a charakteristika oblasti | 7 |
|  | Beskydy a Ostravsko se představují | 8 |
| | (geologicky, horopisně, vodopisně, flórou a faunou, ochranou přírody) | |
|  | Nejkrásnější trasy | 19 |
| | Kde sídlí bůh Radegast..... | 20 |
| | Do Zadních hor..... | 22 |
| | Za zbojníky na Lysou | 24 |
| | Za rytíři na Čantoryji..... | 26 |
| | Cestou romantiků..... | 28 |
| | Za Janáčkem a valašskými kostely | 30 |
| | Poodřím za Komenským | 32 |
| | Do srdce Valašska..... | 34 |
|  | Od A do Ž | 36 |
|  | Na cestách | 137 |
| | (lyže, kolo, voda, lano, auto, vlak) | |
|  | Praktické informace | 143 |
| | Ubytování (výběr) | 143 |
| | Možnosti parkování | 147 |
| | Hraniční přechody | 148 |
| | Hrady, zámky, muzea, galerie, skanzeny | 149 |
| | Rozhledny | 151 |
| | Informační střediska | 151 |
|  | Mapový atlas | 1 |
| | Klad listů | 1 |
| | Mapa 1 : 100 000 | 2 |
| | Mapa 1 : 50 000 (Štramberk-Kopřivnice)..... | 40 |
| | Mapa 1 : 50 000 (Pustevny-Radhošť) | 42 |
| | Mapa 1 : 50 000 (Lysá hora)..... | 44 |
| | Mapa 1 : 50 000 (Velké Karlovice)..... | 46 |
| | Plán Frýdku-Místku (1 : 12 000) | 6 |
| | Plán Ostravy (1 : 12 000) | 12 |
| | Plán Nového Jičína (1 : 12 000) | 20 |
| | Plán Valašského Meziříčí (1 : 12 000) | 28 |
| | Plán Vsetína (1 : 12 000) | 38 |
| | Legenda | 48 |