























VYSVĚTLIVKY

	státní hranice
	sporná hranice
	nároková hranice
	státní hranice tvořená řekou
	hranice státu federace
	hranice státu federace tvořená řekou
	vodní tok
	jezero
	průplav, kanál
	občasný vodní tok
	vysychající jezero
	vodopád
	silnice
	železnice
	hlavní město
	velké město
	menší město
	významný přístav
	menší přístav
	mezinárodní letiště
	nadmořská výška
	hloubka

OBSAH

FYZICKÁ MAPA SVĚTA	6–7
POLITICKÁ MAPA SVĚTA	8–9
ČASOVÁ PÁSMÁ	10–11
SEVERNÍ LEDOVÝ OCEÁN	12–13



SEVERNÍ A STŘEDNÍ AMERIKA 14–15

ZÁPADNÍ KANADA A ALJAŠKA	16–17
VÝCHODNÍ KANADA	18–19
USA: SEVEROVÝCHOD	20–21
USA: STŘED	22–23
USA: ZÁPAD	24–25
USA: JIHOZÁPAD	26–27
USA: JIHOVÝCHOD	28–29
MEXIKO	30–31
STŘEDNÍ AMERIKA	32–33
KARIBSKÁ OBLAST	34–35



JIŽNÍ AMERIKA 36–37

SEVER JIŽNÍ AMERIKY PERU, BOLÍVIE A SEVERNÍ BRAZÍLIE	38–39
PARAGUAY, URUGUAY A JIŽNÍ BRAZÍLIE	40–41
CHILE A ARGENTINA	42–43
ATLANTSKÝ OCEÁN	44–45
	46–47



AFRIKA 48–49

SEVEROZÁPADNÍ AFRIKA	50–51
ZÁPADNÍ AFRIKA	52–53
SEVEROVÝCHODNÍ AFRIKA	54–55
STŘEDNÍ AFRIKA	56–57
JIŽNÍ AFRIKA	58–59



EVROPA 60–61

SEVERNÍ ATLANTIK	62–63
SKANDINÁVIE A FINSKO	64–65
ZEMĚ BENELUXU	66–67
VELKÁ BRITÁNIE A IRSKO	68–69
FRANCIE A ANDORRA	70–71
ŠPANĚLSKO A PORTUGALSKO	72–73
NĚMECKO, ŠVÝCARSKO	
A RAKOUSKO	74–75
ITÁLIE A MALTA	76–77
STŘEDNÍ EVROPA A POLSKO	78–79
ZEMĚ ZÁPADNÍHO BALKÁNU	80–81
STŘEDOMOŘÍ	82–83
BULHARSKO A ŘECKO	84–85
POBALTSKÉ STÁTY	
A BĚLORUSKO	86–87
UKRAJINA, MOLDAVSKO	
A RUMUNSKO	88–89
EVROPSKÉ RUSKO	90–91



SEVERNÍ A ZÁPADNÍ ASIE 92–93

RUSKO A KAZACHSTÁN	94–95
--------------------	-------

TURECKO, KYPR

A KAVKAZSKÉ STÁTY	96–97
BLÍZKÝ VÝCHOD	98–99
STŘEDNÍ VÝCHOD	100–101
STŘEDNÍ ASIE	102–103



VÝCHODNÍ A JIŽNÍ ASIE 104–105

ZÁPADNÍ ČÍNA A MONGOLSKO	106–107
VÝCHODNÍ ČÍNA A KOREA	108–109
JAPONSKO	110–111
INDICKÝ OCEÁN	112–113
SEVERNÍ INDIE, PÁKISTÁN	
A BANGLADÉŠ	114–115
JIŽNÍ INDIE	116–117
PEVNINSKÁ JIHOVÝCHODNÍ	
ASIE	118–119
OSTROVNÍ JIHOVÝCHODNÍ ASIE	120–121
TICHÝ OCEÁN	122–123



AUSTRÁLIE A OCEÁNIE 124–125

JIHOZÁPADNÍ TICHOMOŘÍ	126–127
ZÁPADNÍ AUSTRÁLIE	128–129
JIHOVÝCHODNÍ AUSTRÁLIE	130
NOVÝ ZÉLAND	131
ANTARKTIDA	132–133

SLOVNÍK ZKRATEK	134
REJSTRÍK	135