

V prodeji :



**OBSAH**



**INHALT**



**CONTENTS**

Vysvětlivky ● Zeichenerklärung ● Explanatory notes

Klad listů 1:20 000 ● Blattübersicht 1:20 000 ● Key to sectional maps  
1:20 000

Městské části ● Stadtteile ● Town parts

Mapka pro motoristy ● Karte für Autofahrer ● Map for motorists

Pražská integrovaná doprava ● Prager integriertes Verkehrssystem ● Prague  
integrated transport

Střed města 1:10 000 A, B, C, D ● Stadtzentrum 1:10 000 A, B, C, D ●

Central area 1:10 000 A, B, C, D

Mapa 1:20 000 1-95 ● Karte 1:20 000 1-95 ● Map 1:20 000 1-95


Důležité informace ● Wichtige Informationen ● Important information


Rejstřík ● Verzeichnis ● Index


## VYSVĚTLIVKY ZEICHENERKLÄRUNG EXPLANATORY NOTES

a1	a2
b1	b2
c1	c2

určení polohy názvů v rejstříku ● Lagebestimmung  
der Namen im Verzeichnis ● definition of name  
position in the index

 hranice města ● Stadtgrenze ● city boundary

 hranice městského obvodu ● Stadtbezirksgrenze ●  
city district boundary

 hranice městské části ● Stadtteilgrenze ●  
boundary of a town part